

『比企西部+α 上ったり下ったり』 問題の答えと解説

距離(km)		問題	
クラス	ハイクラス	ノーマル	
スタート～OD(1CP)	5.69	5.7	Q-A 物見山公園(CV物見山公園も正解)
1CP～2CP	12.10	12.1	Q-B 自転車の駅、レンタサイクル
2CP～3CP	7.53	7.5	Q-C 1、道路元標 2、昭和30(1955)年
3CP～4CP	1.38	1.4	Q-D 樹勢回復事業(平成26年12月)
4CP～5CP	7.22	7.2	Q-E 自転車用
5CP～6CP	5.11	5.1	Q-F 廃校前(大柵第二小学校)の児童
6CP～7CP	4.09	4.1	Q-G 原木きのこ
7CP～8CP	4.54	4.5	Q-H デマンドバス
8CP～9CP	1.37	1.4	Q-I 1、関東の駅 2、1990
9CP～FCP	7.91	7.9	Q-J 1、玉川橋 2、鉄筋コンクリートアーチ
			Q-K トロッコ下の線路幅が3種類あったので
	56.94	56.9	Q-X 上谷の大クス(3CP)からの帰り、道路に出た所で撮影しました。
			1 A、14図 B、21図先
			2 うぐいすのウーちゃん
			3 8CP
			4 4、5、6CP
			5 うめりん
			6 たいら

解説 問題2、3で解答が2つあるところは各0.5点としました。

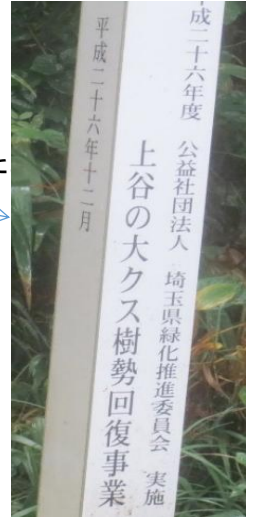
A 駐車場から歩いてすぐにアンテナが見つかったと思います、その柵についていました。CVは民間基地局を意味するようで「物見山公園」が正解ですが、「CV物見山公園」も正解としました。



B 左下に凡例があり地図にないものは「自転車の駅、ミニストップ」と「レンタサイクル」でした。ミニストップが自転車の駅になっているんですね、気にしてなく初めて知りました。

C これは交番に向かって左側にありました、見つければすぐに解ったと思います。1、道路元標 2、昭和30(1955)年 でした。

D 上谷の大クスに向かっていくと手前左に標識があり(大きな説明板左側)、そこに書いてありました周りを色々見回しましたが事業表示があるものはこれが一番新しいものでした。
※ 解答の中に、越生町再発見100ポイントの標柱の立替等に伴い新しい説明板にはプレートを取付けた事が解りました。(平成28年度事業)よって、こちらの事業の事を書いた方も正解としました。



E 入口右の柱に貼ってありました、自転車用 でした。

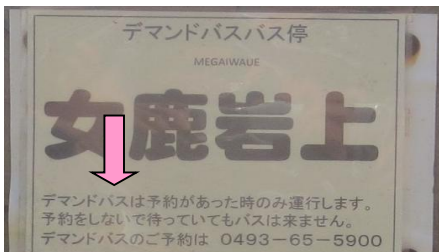


F 古い学校の建物に掲げてあったので記念に「廃校前の児童」が描いたものなんだろうなと思いました。廃校前の学校名や児童等書いてあれば正解としました。生徒とか小学生も正解としましたが、廃校前関連の事項が無い単独の場合は減点としました。

G このお店で宣伝している「原木きのこ」でした。マイタケは×です。(2019年になってのぼりが無くなったそうですが、Webで調べると出て来ました、グーグルでもありました。)



H これも現地で見て頂ければすぐに解りましたね。デマンドバス でした。バスだけではだめです。



- I 1、明覚駅は「関東の駅」百選認定駅。
2、景観賞記念銘板には「1990」とありました。



土木学会選奨土木遺産 玉川橋

玉川橋が架かるこの場所には、明治時代は木橋が架けられておりました。しかし、年月とともに傷みが進み、馬車等の交通が危険となったことから、大正10年（1921年）に総工費約1万9千円、延長32.4m、幅員4.5mの玉川橋を架設いたしました。

建設に当たっては、当時の最先端の土木技術を駆使し、埼玉県内初の鉄筋コンクリートアーチ橋を造りました。昭和45年には橋と並んで側道橋を架け、昭和63年には高欄を鉄筋コンクリート構造に改築しております。


- J JA駐車場から見えた橋です、橋先右側に説明版がありました。
1、玉川橋
2、「鉄筋コンクリートアーチ」橋でした。

- K 問題は動く仮定していますので動かない関係の答えはダメです。「トロッコ下の線路幅が3種類あったので」が正解です。トロッコ前の線路が続いていたとしても他の2種類の幅のトロッコは線路が無いのでだめだと思いました。下記矢印の2か所が違っていました。(前から1、2)



- X、この景色は何処のCP近くから眺められたものでしょうか？。上谷の大クス(3CP)からの帰り道、蔵前の道路に出た所で撮影しました(出題写真)。右がGoogleの写真で遠くに鉄塔が見えますね。(右下が蔵の屋根)減点は無しで、正解で3点です(総減点から3点引きます)。このグーグルの写真を載せたほうが良かったかな。

こちらが出題写真。



問題3

- 1 A、14図にありました、いっぱい置かれて居たのですぐに解ったと思います。
B、21図先の左側薄暗い場所に2台置いてありました、勿体ない。

- 2 上谷の大クス説明板右下に貼ってありました。
「うぐいすのウーちゃん」でした。
名前を求めているので「ウーちゃん」も正解としました。
越生町では「ウーちゃん」と呼ぶのが一般的の様です。



- 3 8CPの明覚駅から見て左側の屋根下にありました。

- 4 ときがわ町で推奨している様でいろいろなお店に置いてあるようですね。
今回通ったCPの内「4CPのそば道場」、「5CPのくぬぎ村体験交流館」、「6CPの建具会館」にありました。
ひとつのCPに何枚もありましたがCPを求めているので答えは、「4、5、6CP」でした。

- 5 2CPの看板にいましたね、「うめりん」でした。



- 6 建具会館の駐車場脇にありましたね、「たいらほいくえん」でした。
近くに漢字の看板もあり、漢字でも「たいら」だけでもOKです。



ご参加ありがとうございました。
以上です。

