

『舟運と河童』 問題の答えと解説

距離(km)		問題	
クラス	ハイクラス	ノーマル	
スタート～OD	4.791	4.8	Q-A 八ッ保地区大字下八ッ林にある薬師堂内
スタート～1CP	7.81	7.8	Q-B 十二支が北から順番に配置で日時計としては時刻が一致しない
1CP～2CP	6.09	6.1	Q-C 4種類
2CP～3CP	3.91	3.9	Q-D 川越市立博物館
3CP～4CP	6.60	6.6	Q-E 1971年から1979年まで
4CP～5CP	2.56	2.6	Q-F 仙波の滝
5CP～6CP	3.09	3.1	Q-G 三軒
6CP～7CP	9.34	9.3	Q-H 20
7CP～8CP	4.68	4.7	Q-I 第2土曜日の前日(金曜日)
8CP～9CP	5.55	5.6	Q-J 無料
9CP～FCP	3.19	3.2	Q-K 11本
			Q-L 1号;佐藤鉄工株式会社、2号;三井造船株式会社
	52.82	52.9	Q-N 28枚(本)
			Q-X 8CP
			1 田谷堰
			2 喜楽枝垂れ桜
			3 ToKoスポーツトラクタ
			4 38図
			5 周遊犬
			6 左;引継ぎ舟、右;水害舟

解説

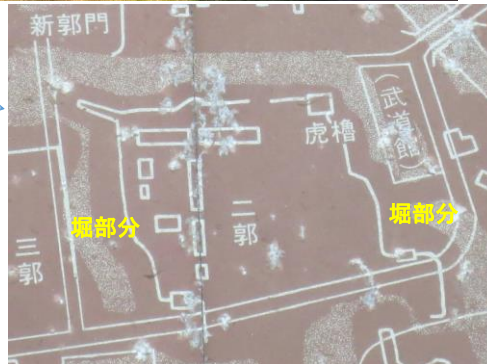
A 「川島町の和船」説明板には「八ッ保地区大字下八ッ林にある薬師堂内」とありました。薬師堂だけではだめです。

B 江戸時代の時の呼び方から来ているようで北が子で真夜中の九ツを表しているようです。よってこの日時計は昼夜が逆でおかしい、仮に12時間表示で良いとしても十二支が北から順番に配置となっているので日時計としては時刻が一致しないからおかしい。昼夜が逆だけでは時刻が合わないのでだめです。

C 左から1、2番と4、5番の4種類で2個ずつありました。答えは「4種類」です。



D この地図と現状とを見比べると美術館と武道館は堀に掛かり「川越市立博物館」のみとなります。



しか老朽化してしまいました。幸い八ッ保地区大字下八ッ林にある薬師堂では堂内に二艘大切に保存されておりました。二艘の内一艘は保存状態がよく使用可能であっ

E

下から「1971～1979年」までの事が刻まれていました。側面に「ベンチ寄贈」とありましたがこちらは社団法人 川越青年会議所単独での事で「市民参加による、伊佐沼公園建設の歩み」とは違うので表記の「1971～1979年」までを正解としました。

F 「仙波の滝」を利用してとありました。

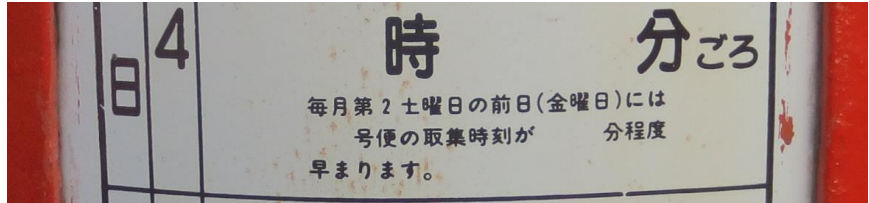


「仙波河岸」は明治の初めごろにこの仙波の滝を利用して開設されました。

G 福岡河岸には「福田屋」「江戸屋」「吉野屋」の三軒と対岸の古市場河岸に一軒「橋本屋」がありました。福岡河岸付近と言うことで対岸は別地域別河岸なので外して「三軒」を正解としました。(問題の文字「何件」が間違っていました、お詫びします。)

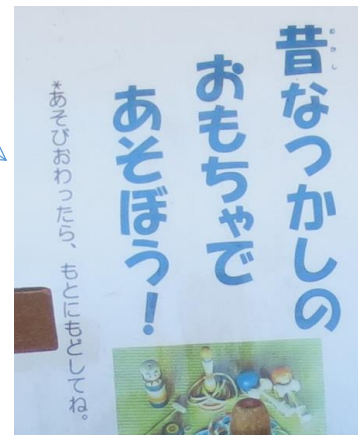
H 滑り止めの溝がある踏み段は20でした。

I 見ての通りで早まるのは「第2土曜日の前日(金曜日)」でした。



J あそびおわったら、もとにもどしてね。と言うことで「無料」でした、一応係の人に聞いてしまいました。聞かれた方もいるようで、係の方には申し訳なかったです。

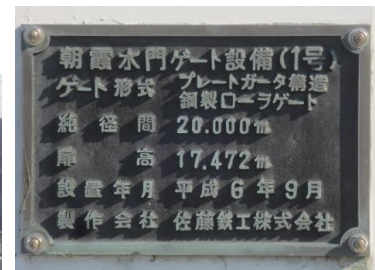

K 河童の後ろの溝は何本ですか?という問題です。全部で12本ですが、溝と言うことで半分だけは除いて「11本」です。



半分のところ

1ヶ所溝間が削れていましたが削れている部分は半分以下なので別溝として数えました。

L 左の柱と中央の柱にプレートがありました。「1号;佐藤鉄工(株)」 「2号;三井造船(株)」 でした。



N 問題Mを削除してそのままだったのですみませんでした。背伸ばしベンチ、私が数えたら「28枚(本)」でした。念の為に他の2ヶ所も調べましたが同じでした、そうですね(笑い)。

X、 答えは「8CP」でした。 駐車場から河童を見に行ったら時気が付いたと思います、それとも出発時かな。 工事はいつまで続くか解りませんが廻りの景観は変わらないでしょう。

問題3 舟運(しゅうん)ふなうんと読んでいてヒントも「HUNAUN」になってしまいました  
また、遠い場所のもあり歩き回って頂き申し訳ありませんでした。  
次回からは近場にするようにします。

1 10図先にもありました、ちょっとしたスペースが道路左にあったので降りてみると分かったと思います。  
「田谷堰」です。

2 仙波河岸史跡公園にありました。  
「喜楽枝垂れ桜」とありました。  
桜が読みずらかったですね。  
枝垂れ桜 だけでは駄目です。

3 内間木公園にありました。  
「ToKoスポーツラクタ」でした。  
シャッターが運悪く閉じていた時がありました。  
これも運と救済無にしました。



4 「38図」にありました。  
凄いですね、何階建て、地上2階+地下2階でしょうか、知りたくなりましたが断念しました。

5 伊佐沼公園の北西奥に「伊佐沼公房」があり、そこに置かれていました。  
「周遊犬」でした。



6 難波田城公園 資料館東側にありました、ポスト側からだと見えなかったのですが舟を問題にしく取り上げました。  
個々の船に説明書きが付いていたので解ったと思います。  
左:「引継ぎ舟」 右:「水害舟」 でした。

ご参加ありがとうございました。

以上です。

